



COMUNE DI CISTERNA DI LATINA
(Provincia di Latina)
Settore 3 - Urbanistica e Lavori Pubblici
Servizio Urbanistica e pianificazione territoriale

PIANO PARTICOLAREGGIATO ESECUTIVO

AMBITI DI COMPLETAMENTO FUNZIONALE, RICUCITURA E RIQUALIFICAZIONE URBANISTICA
IN CORRISPONDENZA DEI NUCLEI SPONTANEI

Titolo dell'elaborato:

**SCHEMA MACRO AREE DI INTERVENTO E
INDICAZIONI INSEDIAMENTI PRIVATI
V.S.N.A. PIANO ROSSO**

AMBITO 13

Dirigente del settore 3 - Urbanistica e Lavori Pubblici:
arch. Luca De Vincenti

Numero della tavola:

8e

Responsabile del Servizio Urbanistica e Pianificazione Territoriale:
arch. Maria Maddalena Sbandi

Scala:

1:2000

Funzionario Tecnico:
arch. Angela Papisidero

Aggiornamenti:

Istruttore Tecnico :
geom. Mario Berio

Collaboratore:
arch. Luigi Palmieri

LEGENDA

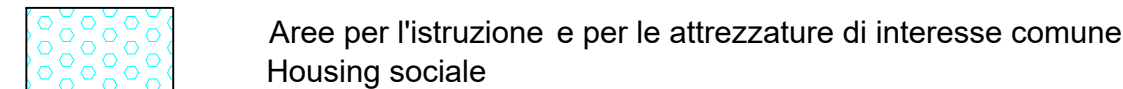
Ambito di ricicatura



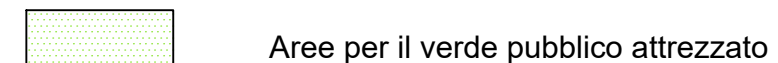
Limiti della V.S.N.A.



Limiti ambiti di ricicatura



Aree per l'istruzione e per le attrezzature di interesse comune
Housing sociale



Aree per il verde pubblico attrezzato



Aree per i parcheggi pubblici



Viabilità carrabile e spazi pubblici pedonali



Fascia di rispetto depuratore

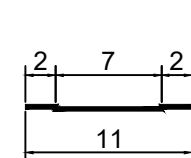


Fascia di rispetto cimiteriale

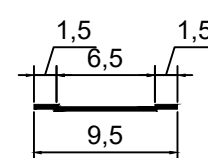


Aree di massimo ingombro

Sezioni stradali



Sez. A



Sez. B

