



COMUNE DI CISTERNA DI LATINA
(Provincia di Latina)
Settore 3 - Urbanistica e Lavori Pubblici
Servizio Urbanistica e pianificazione territoriale

PIANO PARTICOLAREGGIATO ESECUTIVO

AMBITI DI COMPLETAMENTO FUNZIONALE, RICUCITURA E RIQUALIFICAZIONE URBANISTICA
IN CORRISPONDENZA DEI NUCLEI SPONTANEI

Titolo dell'elaborato:
**SCHEMA MACRO AREE DI INTERVENTO E
INDICAZIONI INSEDIAMENTI PRIVATI
V.S.N.A. CERCIABELLA**

**AMBITO 10
AMBITO 11
AMBITO 12**

Dirigente del settore 3 - Urbanistica e Lavori Pubblici:
arch. Luca De Vincenti

Numero della tavola:
8d

Responsabile del Servizio Urbanistica e Pianificazione Territoriale:
arch. Maria Maddalena Spandì

Scala:
1:2000

Funzionario Tecnico:
arch. Angela Papisidero










Istruttore Tecnico:
geom. Mario Berio

Collaboratore:
arch. Luigi Palmieri

Aggiornamenti:

LEGENDA

Ambito di ricucitura

-  Limiti della V.S.N.A.
-  Limiti ambiti di ricucitura
-  Aree per l'istruzione e per le attrezzature di interesse comune
Housing sociale
-  Aree per il verde pubblico attrezzato
-  Aree per i parcheggi pubblici
-  Viabilità carrabile e spazi pubblici pedonali
-  Fascia di rispetto depuratore
-  Fascia di rispetto cimiteriale
-  Aree di massimo ingombro

Sezioni stradali

