



COMUNE DI CISTERNA DI LATINA
 (Provincia di Latina)
 Settore 3 - Urbanistica e Lavori Pubblici
 Servizio Urbanistica e pianificazione territoriale

PIANO PARTICOLAREGGIATO ESECUTIVO

AMBITI DI COMPLETAMENTO FUNZIONALE, RICUCITURA E RIQUALIFICAZIONE URBANISTICA
 IN CORRISPONDENZA DEI NUCLEI SPONTANEI

Titolo dell'elaborato:

**SCHEMA MACRO AREE DI INTERVENTO E
 INDICAZIONI INSEDIAMENTI PRIVATI
 V.S.N.A. L'ANNUNZIATA**

**AMBITO 5
 AMBITO 6**

Dirigente del settore 3 - Urbanistica e Lavori Pubblici:
 arch. Luca De Vincenti

Responsabile del Servizio Urbanistica e Pianificazione Territoriale:
 arch. Maria Maddalena Sbandi

Funziario Tecnico:
 arch. Angela Papisidero

Istruttore Tecnico :
 geom. Mario Berio

Collaboratore:
 arch. Luigi Palmieri

Numero della tavola:

8c










Scala:

1:2000

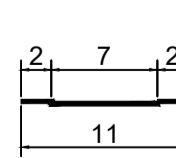
Aggiornamenti:

LEGENDA

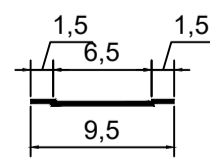
Ambito di ricucitura

-  Limiti della V.S.N.A.
-  Limiti ambiti di ricucitura
-  Aree per l'istruzione e per le attrezzature di interesse comune Housing sociale
-  Aree per il verde pubblico attrezzato
-  Aree per i parcheggi pubblici
-  Viabilità carrabile e spazi pubblici pedonali
-  Fascia di rispetto depuratore
-  Fascia di rispetto cimiteriale
-  Aree di massimo ingombro

Sezioni stradali



Sez. A



Sez. B

