



COMUNE DI CISTERNA DI LATINA

(Provincia di Latina)

Settore 3 - Urbanistica e Lavori Pubblici

Servizio Urbanistica e pianificazione territoriale

PIANO PARTICOLAREGGIATO ESECUTIVO

AMBITI DI COMPLETAMENTO FUNZIONALE, RICICATURA E RIQUALIFICAZIONE URBANISTICA
IN CORRISPONDENZA DEI NUCLEI SPONTANEI

Titolo dell'elaborato:

**SCHEMA MACRO AREE DI INTERVENTO E
INDICAZIONI INSEDIAMENTI PRIVATI
V.S.N.A. TORRECCHIA**

**AMBITO 1
AMBITO 2
AMBITO 3**

Dirigente del settore 3 - Urbanistica e Lavori Pubblici:
arch. Luca De Vincenti

Responsabile del Servizio Urbanistica e Pianificazione Territoriale:
arch. Maria Maddalena Sbardil

Funzionario Tecnico:
arch. Angela Papasidero

Istruttore Tecnico :
geom. Mario Berio

Collaboratore:
arch. Luigi Palmieri

Numero della tavola:

8a

Scala:

1:2000

Aggiornamenti:

LEGENDA

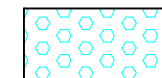
Ambito di ricicatura



Limiti della V.S.N.A.



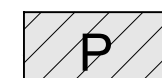
Limiti ambiti di ricicatura




Aree per l'istruzione e per le attrezzature di interesse comune
Housing sociale



Aree per il verde pubblico attrezzato



Aree per i parcheggi pubblici



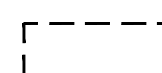
Viabilità carrabile e spazi pubblici pedonali



Fascia di rispetto depuratore

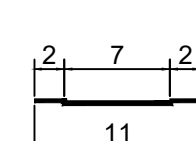


Fascia di rispetto cimiteriale

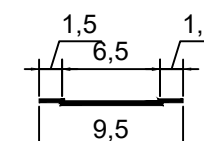


Aree di massimo ingombro

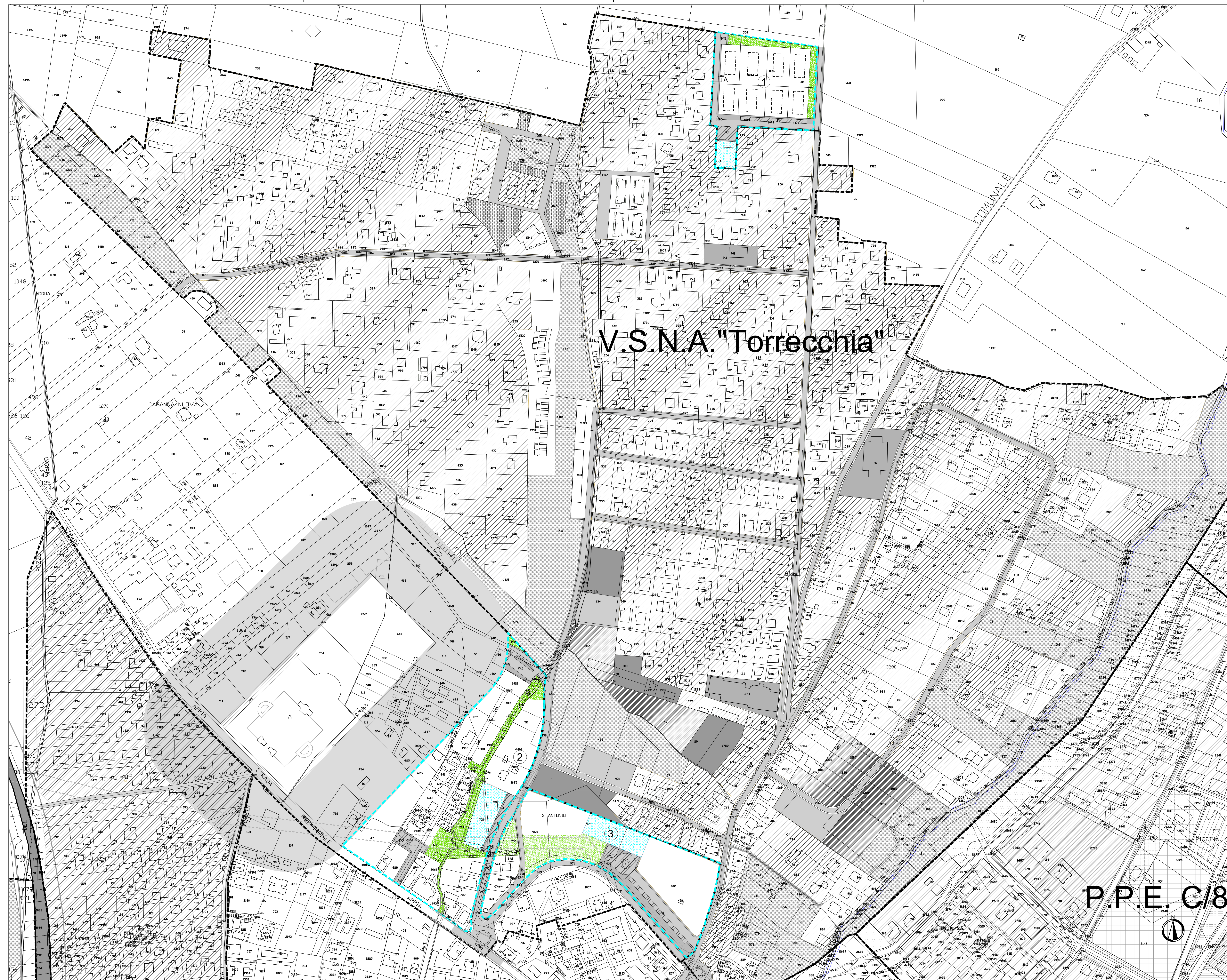
Sezioni stradali



Sez. A



Sez. B



V.S.N.A. "Torrecchia"

P.P.E. C/8