



**COMUNE DI CISTERNA DI LATINA**  
(Provincia di Latina)  
**Settore 3 - Urbanistica e Lavori Pubblici**  
Servizio Urbanistica e pianificazione territoriale

**PIANO PARTICOLAREGGIATO ESECUTIVO**

AMBITI DI COMPLEMENTAMENTO FUNZIONALE, RICUCITURA E RIQUALIFICAZIONE URBANISTICA  
IN CORRISPONDENZA DEI NUCLEI SPONTANEI

Titolo dell'elaborato:

AREE DI CESSIONE E SOTTOSERVIZI  
V.S.N.A. L'ANNUNZIATA

AMBITO 7

Dirigente del settore 3 - Urbanistica e Lavori Pubblici:  
arch. Luca De Vincenti

Numero della tavola:

**7C1**

Responsabile del Servizio Urbanistica e Pianificazione Territoriale:  
arch. Maria Maddalena Sbandi

Scala:

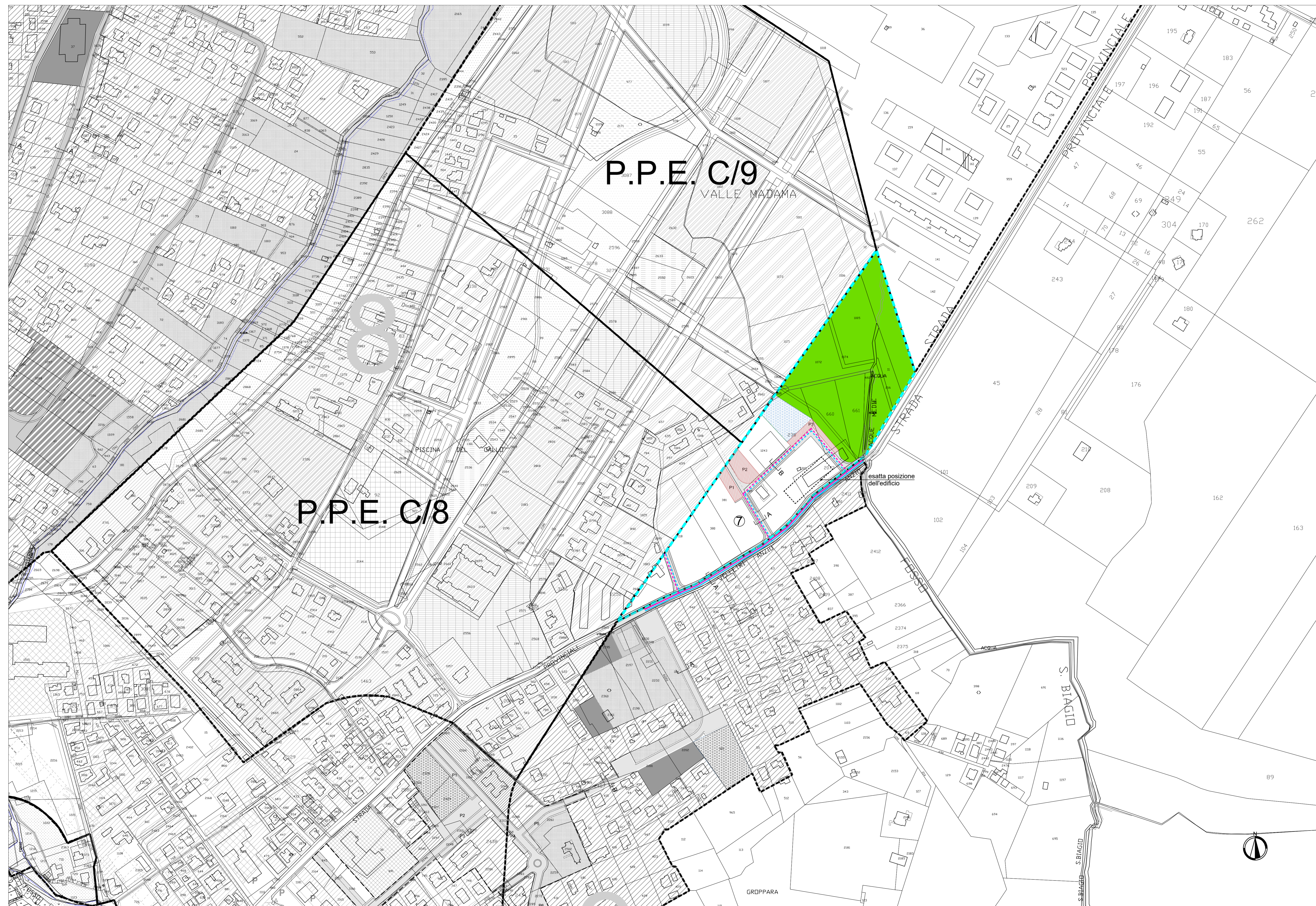
**1:2000**

Funzionario Tecnico:  
arch. Angela Papisidero

Istruttore Tecnico:  
geom. Mario Berio

Collaboratore:  
arch. Luigi Palmieri

Aggiornamenti:

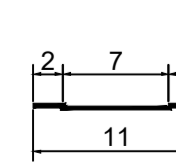


NUCLEO L'ANNUNZIATA - Ambito 7										
Num. Ord.	Intestazione	Foglio	Mapp.	Classe	Qualità	Superficie Mq.	Superficie Espr./Cess.ne Mq.	R.D. Euro	R.A. Euro	
21	Balme srl	162	11	2	Paucolo	1289 885	1289	0,55	0,32	
22	Dominio Pubblico dello stato ramo difesa esercito	162	12	1	Paucolo	9931 8350	4317	10,78	5,61	
23	Dominio dello Stato	162	38	2	Paucolo	1836 2123	1836	1,32	0,77	
24	Dominio dello Stato	162	216	2	Paucolo	254 272	254	0,17	0,10	
25	Balme srl	162	1005	2	Uliveto	4834 4624	4216	13,13	7,16	
26	Dominio dello Stato	162	1072	2	Uliveto	3424 2631	3424	7,47	4,08	
27	Dominio dello Stato	162	1074	2	Uliveto	444 455	444	1,29	0,70	
28	Rocchi + 5 Romano + 3	8	118	3	Seminativo	6603 6530	982	60,70	55,65	
29	Residenza del Gallo srl	8	238	3	Seminativo	11966 12685	4312	117,92	108,10	
30	Rocchi + 5 Romano + 3	8	380	3	Seminativo	3623 3680	253	34,21	31,36	
31	Rocchi + 5 Romano + 3	8	381	3	Seminativo	5277 5240	2045	48,71	44,65	
32	Residenza del Gallo srl	8	488	3	Seminativo arboreo	215 210	129	2,39	1,95	
33	Residenza del Gallo srl	8	660	3	Seminativo	3558 3569	3220	33,18	30,41	
34	Residenza del Gallo srl	8	661	3	Seminativo	2537 2487	2537	23,12	21,19	
35	Residenza del Gallo srl	8	662	2	canotto	656 660	656	3,58	1,19	
36	Palazzina di sub 1 a sub 59	8	2073		E.U.	2418 1458	808			
37	Amministrazione Provinciale di Littoria	8	2565	2	Paucolo	2421 1910	1155	1,18	0,69	

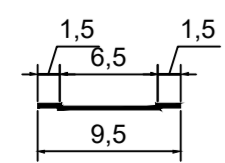
**LEGENDA**

- Ambito di ricucitura
- Limiti dei piani urbanistici
- Limiti ambiti di ricucitura V.S.N.A.
- Aree per l'istruzione e per le attrezzature di interesse comune
- Aree per il verde pubblico attrezzato
- Aree per i parcheggi pubblici
- Viabilità carrabile e spazi pubblici pedonali
- Fascia di rispetto depuratore
- Fascia di rispetto cimiteriale
- Linea di passaggio elettrodotto
- Rete acque reflue esistente
- Rete acque reflue progetto
- Rete acque meteoriche esistente
- Rete acque progetto progetto

Sezioni stradali



Sez. A



Sez. B