



**COMUNE DI CISTERNA DI LATINA**  
(Provincia di Latina)  
Settore 3 - Urbanistica e Lavori Pubblici  
Servizio Urbanistica e pianificazione territoriale

**PIANO PARTICOLAREGGIATO ESECUTIVO**

AMBITI DI COMPLETAMENTO FUNZIONALE, RICUCITURA E RIQUALIFICAZIONE URBANISTICA  
IN CORRISPONDENZA DEI NUCLEI SPONTANEI

Titolo dell'elaborato:

**ZONIZZAZIONE SU BASE CATASTALE**  
**V.S.N.A. CERCIABELLA**  
**AMBITO 10**  
**AMBITO 11**  
**AMBITO 12**

Dirigente del settore 3 - Urbanistica e Lavori Pubblici:  
arch. Luca De Vincenti

Numero della tavola:

**6d**

Responsabile del Servizio Urbanistica e Pianificazione Territoriale:  
arch. Maria Maddalena Spandì

Scala:  
**1:2000**

Funzionario Tecnico:  
arch. Angela Papisidero












Istruttore Tecnico:  
geom. Mario Berio

Collaboratore:  
arch. Luigi Palmieri

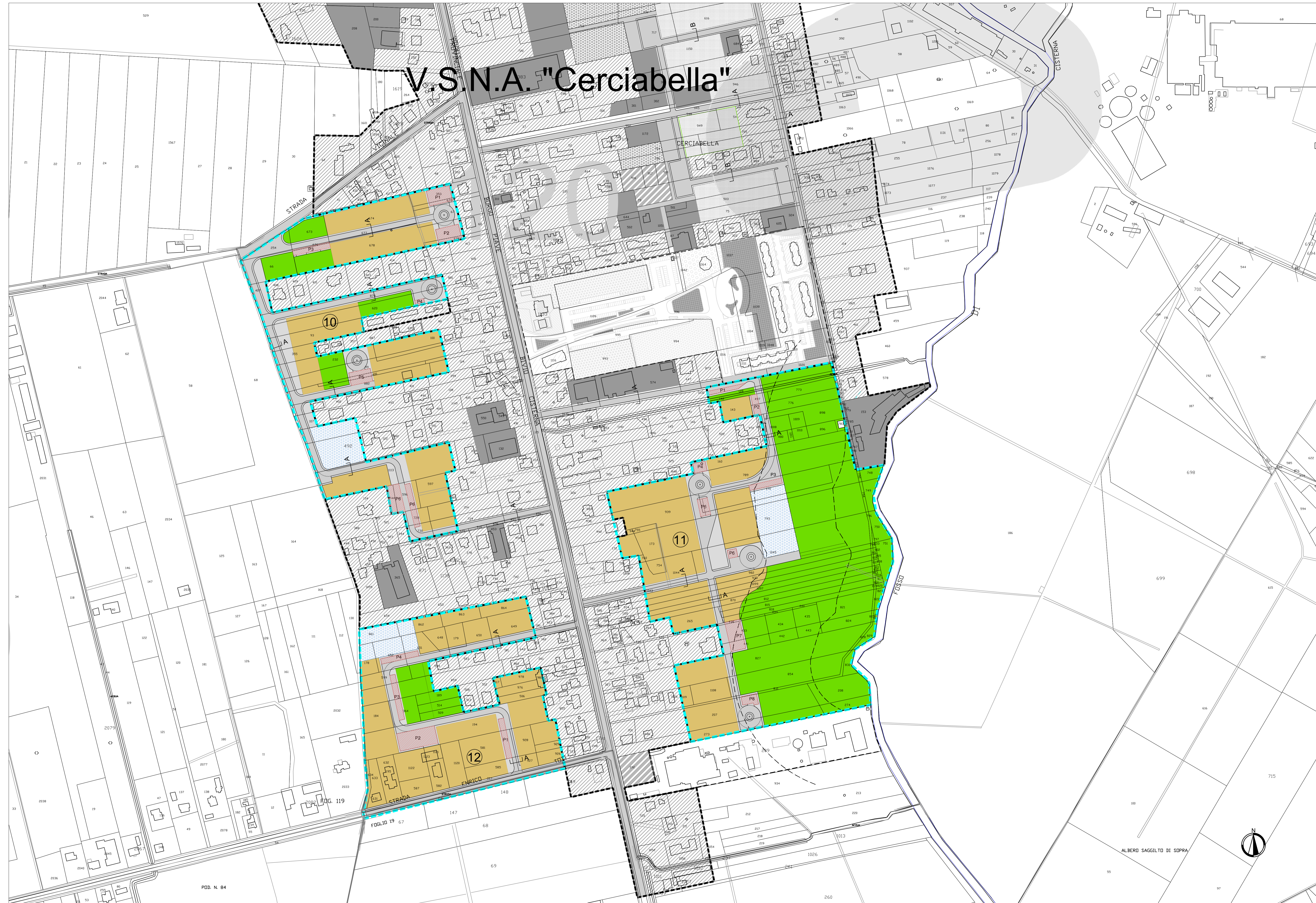
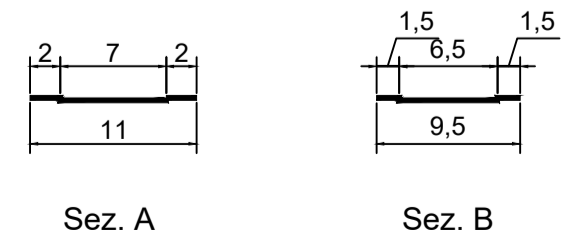
Aggiornamenti:

**LEGENDA**

**Ambito di ricucitura**

-  Limiti dei piani urbanistici
-  Limiti ambiti di ricucitura V.S.N.A.
-  Aree di mantenimento e completamento
-  Limiti ambiti speciali per progetti integrati di intervento
-  Aree per l'istruzione e per le attrezzature di interesse comune
-  Aree per il verde pubblico attrezzato
-  Aree per i parcheggi pubblici
-  Viabilità carrabile e spazi pubblici pedonali
-  Fascia di rispetto depuratore
-  Fascia di rispetto cimiteriale
-  Linea di passaggio elettrodoto

Sezioni stradali



ALBERO SAGGLIATO DI SOPRA