



COMUNE DI CISTERNA DI LATINA
(Provincia di Latina)
Settore 3 - Urbanistica e Lavori Pubblici
Servizio Urbanistica e pianificazione territoriale

PIANO PARTICOLAREGGIATO ESECUTIVO

AMBITI DI COMPLEMENTAMENTO FUNZIONALE, RICUCITURA E RIQUALIFICAZIONE URBANISTICA
IN CORRISPONDENZA DEI NUCLEI SPONTANEI

Titolo dell'elaborato:
**ZONIZZAZIONE SU BASE CATASTALE
V.S.N.A. LA VILLA
AMBITO 4**

Dirigente del settore 3 - Urbanistica e Lavori Pubblici:
arch. Luca De Vincenti

Numero della tavola:
6b

Responsabile del Servizio Urbanistica e Pianificazione Territoriale:
arch. Maria Maddalena Spandì

Scala:
1:2000

Funzionario Tecnico:
arch. Angela Papisidero





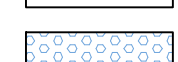






Istruttore Tecnico:
geom. Mario Berio

Collaboratore:
arch. Luigi Palmieri

Aggiornamenti:

LEGENDA

Ambito di ricucitura

-  Limiti dei piani urbanistici
-  Limiti ambiti di ricucitura V.S.N.A.
-  Aree di mantenimento e completamento
-  Limiti ambiti speciali per progetti integrati di intervento
-  Aree per l'istruzione e per le attrezzature di interesse comune
-  Aree per il verde pubblico attrezzato
-  Aree per i parcheggi pubblici
-  Viabilità carrabile e spazi pubblici pedonali
-  Fascia di rispetto depuratore
-  Fascia di rispetto cimiteriale
-  Linea di passaggio elettrodotto

Sezioni stradali

