



COMUNE DI CISTERNA DI LATINA
(Provincia di Latina)
Settore 3 - Urbanistica e Lavori Pubblici
Servizio Urbanistica e pianificazione territoriale

PIANO PARTICOLAREGGIATO ESECUTIVO

AMBITI DI COMPLETAMENTO FUNZIONALE, RICUCITURA E RIQUALIFICAZIONE URBANISTICA
IN CORRISPONDENZA DEI NUCLEI SPONTANEI

Titolo dell'elaborato:

**VINCOLI AMBITI DI TUTELA E RISPETTO SU BASE C.T.N.R.
V.S.N.A. CERCIABELLA**

**AMBITO 10
AMBITO 11
AMBITO 12**

Dirigente del settore 3 - Urbanistica e Lavori Pubblici:
arch. Luca De Vincenti

Numero della tavola:

4d

Responsabile del Servizio Urbanistica e Pianificazione Territoriale:
arch. Maria Maddalena Sbandi

Scala:

1:2000







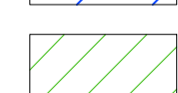

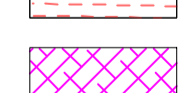



Funzionario Tecnico:
arch. Angela Papisidero

Istruttore Tecnico:
geom. Mario Berio

Collaboratore:
arch. Luigi Palmieri

Aggiornamenti:

LEGENDA

-  Limiti dei piani urbanistici
-  Limiti ambiti di ricucitura V.S.N.A.
-  Fascia di rispetto depuratore
-  Fascia di rispetto cimiteriale
-  Beni d'insieme: bellezze panoramiche
-  Costa dei laghi
-  Corsi delle acque pubbliche
-  Aree boscate
-  Zone Umide
-  Vincolo di inedificabilità
-  Aree di interesse archeologico già individuate
-  Fascia di rispetto archeologica : beni puntuali
-  Fascia di rispetto archeologica: linee tipizzate
-  Elettrodotta

