



**COMUNE DI CISTERNA DI LATINA**  
(Provincia di Latina)  
Settore 3 - Urbanistica e Lavori Pubblici  
Servizio Urbanistica e pianificazione territoriale

**PIANO PARTICOLAREGGIATO ESECUTIVO**

AMBITI DI COMPLETAMENTO FUNZIONALE, RICUCITURA E RIQUALIFICAZIONE URBANISTICA  
IN CORRISPONDENZA DEI NUCLEI SPONTANEI

Titolo dell'elaborato:

**VINCOLI AMBITI DI TUTELA E RISPETTO SU BASE C.T.N.R.  
V.S.N.A. L'ANNUNZIATA**

**AMBITO 5  
AMBITO 6**

Dirigente del settore 3 - Urbanistica e Lavori Pubblici:  
arch. Luca De Vincenti

Numero della tavola:

**4C**

Responsabile del Servizio Urbanistica e Pianificazione Territoriale:  
arch. Maria Maddalena Sbandi

Scala:

1:2000










Funzionario Tecnico:  
arch. Angela Papisidero

Istruttore Tecnico:  
geom. Mario Berto

Collaboratore:  
arch. Luigi Palmieri

Aggiornamenti:

**LEGENDA**

-  Limiti dei piani urbanistici
-  Limiti ambiti di ricucitura V.S.N.A.
-  Fascia di rispetto depuratore
-  Fascia di rispetto cimiteriale
-  Beni d'insieme: bellezze panoramiche
-  Costa dei laghi
-  Corsi delle acque pubbliche
-  Aree boscate
-  Zone Umide
-  Vincolo di inedificabilità
-  Aree di interesse archeologico già individuate
-  Fascia di rispetto archeologica : beni puntuali
-  Fascia di rispetto archeologica: linee tipizzate
-  Elettrodotto
-  Vincoli idrogeologici
-  Livelli reali a rischio - R4  
Livelli di rischio in funzione della pericolosità e del valore esposto (art. 8 comma 5 P.A.L.)
-  Aree a pericolo A1  
Aree sottoposte a tutela per pericolo d'inondazioni (artt. 7 e 23 P.A.L.)

