



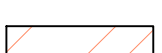











 COMUNE DI CISTERNA DI LATINA (Provincia di Latina) Settore 3 - Urbanistica e Lavori Pubblici Servizio Urbanistico e pianificazione territoriale	
PIANO PARTICOLAREGGIATO ESECUTIVO AMBITI DI COMPLETAMENTO FUNZIONALE, RICUCITURA E RIQUALIFICAZIONE URBANISTICA IN CORRISPONDENZA DEI NUCLEI SPONTANEI	
Titolo dell'elaborato: VINCOLI AMBITI DI TUTELA E RISPETTO SU BASE C.T.N.R. V.S.N.A. TORRECCHIA AMBITO 1 AMBITO 2 AMBITO 3	
Dirigente del settore 3 - Urbanistica e Lavori Pubblici: arch. Luca De Vincenti	4a
Responsabile del Servizio Urbanistico e Pianificazione Territoriale: arch. Maria Maddalena Spandì	
Funzionario Tecnico: arch. Angela Papalidero	Scala: 1:2000
Istruttore Tecnico: geom. Mario Berto	Collaboratore: arch. Luigi Palmieri
Aggiornamenti:	

LEGENDA	
	Limiti dei piani urbanistici
	Limiti ambiti di ricucitura V.S.N.A.
	Fascia di rispetto depuratore
	Fascia di rispetto cimiteriale
	Beni d'insieme: bellezze panoramiche
	Costa dei laghi
	Corsi delle acque pubbliche
	Aree boscate
	Zone Umide
	Vincolo di inedificabilità
	Aree di interesse archeologico già individuate
	Fascia di rispetto archeologica: beni puntuali
	Fascia di rispetto archeologica: linee tipizzate
	Elettrodotta

